



Российская Федерация  
Новгородская область

АДМИНИСТРАЦИЯ ПОДДОРСКОГО МУНИЦИПАЛЬНОГО РАЙОНА

## ПОСТАНОВЛЕНИЕ

от 07.04.2022 № 157  
с.Поддорье

### Об установлении публичного сервитута

В соответствии с Земельным кодексом Российской Федерации, Федеральными законами от 25 октября 2001 года № 137-ФЗ «О введении в действие Земельного кодекса Российской Федерации», от 06 октября 2003 года № 131-ФЗ «Об общих принципах организации местного самоуправления в Российской Федерации», приказом Министерства экономического развития Российской Федерации от 10.10.2018 «Об утверждении требований к форме ходатайства об установлении публичного сервитута, содержанию обоснования необходимости установления публичного сервитута», Уставом Поддорского муниципального района, на основании ходатайства от 24.03.2021 публичного акционерного общества «Межрегиональная распределительная сетевая компания Северо-Запада (ИНН 7802312751, ОГРН 1047855175785) и схемы расположения границ публичного сервитута на кадастровом плане территории, Администрация Поддорского муниципального района **ПОСТАНОВЛЯЕТ:**

1. Установить в пользу публичного акционерного общества «Межрегиональная распределительная сетевая компания Северо-Запада (ИНН 7802312751, ОГРН 1047855175785) публичный сервитут площадью 665 кв.м. в отношении земельного участка в границах кадастровых кварталов с кадастровыми номерами: 53:15:0010305, 53:15:0010306, расположенного по адресу: Новгородская область, Поддорский район, Поддорское сельское поселение, для размещения и эксплуатации объекта электросетевого хозяйства: «ВЛ-0.4 кВ Поддорье» (далее – публичный сервитут) и утвердить границу публичного сервитута согласно Приложению 1 к настоящему постановлению.

1.1. Цель установления публичного сервитута: в соответствии с пунктом 1 части 39.37 Земельного кодекса Российской Федерации, пунктом 3 статьи 3.6 Федерального закона от 25.10.2001 № 137-ФЗ «О введении в действие Земельного кодекса Российской Федерации».

1.2. Срок публичного сервитута - 49 (сорок девять) лет.

1.3. Порядок установления зон с особыми условиями использования территорий и содержание ограничений прав на земельные участки в границах таких зон установлен постановлением Правительства Российской Федерации от 24.02.2009 № 160 «О порядке установления охранных зон объектов

электросетевого хозяйства и особых условий использования земельных участков, расположенных в границах таких зон».

1.4. Плата за публичный сервитут на основании пунктов 3, 4 статьи 3.6 Федерального закона от 25.10.2001 № 137-ФЗ «О введении в действие Земельного кодекса Российской Федерации» не устанавливается.

1.5. Возмещение правообладателю земельного участка убытков, причиненных осуществлением сервитута, осуществляется в порядке, предусмотренным действующим законодательством Российской Федерации.

1.6. Публичному акционерному обществу «Межрегиональная распределительная сетевая компания Северо-Запада (ИНН 7802312751, ОГРН 1047855175785) привести земельный участок в состояние, пригодное для его использования в соответствии с разрешенным использованием, в срок не позднее чем три месяца после завершения строительства, капитального или текущего ремонта, реконструкции, эксплуатации, консервации, сноса инженерного сооружения, для размещения которого был установлен публичный сервитут.

2. Комитету по экономике и управлению муниципальным имуществом Администрации Поддорского муниципального района в течение пяти рабочих дней со дня принятия настоящего постановления направить копию настоящего постановления с приложением утвержденной схемы расположения границ публичного сервитута:

2.1. Правообладателям земельных участков, в отношении которых принято решение об установлении публичного сервитута;

2.2. в Управление Федеральной службы государственной регистрации, кадастра и картографии по Новгородской области;

2.3. Публичному акционерному обществу «Межрегиональная распределительная сетевая компания Северо-Запада (ИНН 7802312751, ОГРН 1047855175785), а также сведения о лицах, являющихся правообладателями земельных участков, сведения о лицах, подавших заявления об учете их прав (обременений прав) на земельные участки, способах связи с ними, копии документов, подтверждающих права указанных лиц на земельные участки.

3. Опубликовать настоящее постановление в муниципальной газете «Вестник Поддорского муниципального района» и разместить на официальном сайте Администрации Поддорского муниципального района в информационно-телекоммуникационной сети «Интернет».

**Глава  
муниципального района**



ДОКУМЕНТ ПОДПИСАН  
ЭЛЕКТРОННОЙ ПОДПИСЬЮ

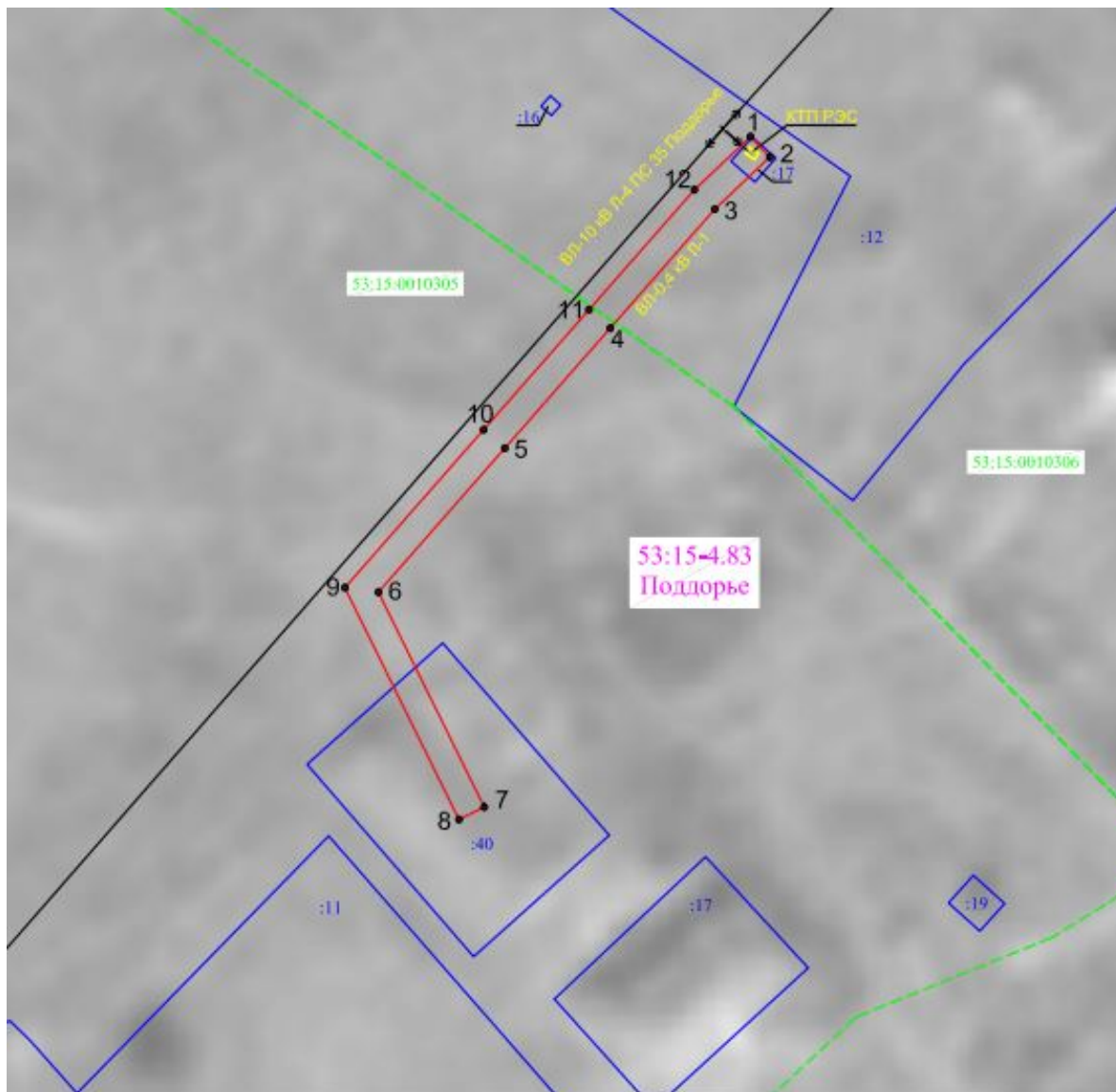
**Е.В. Панина**

Серийный номер сертификата:  
5E7578000EAEEDDB949D3C41EA6C5D0D6  
Владелец: Панина Елена Викторовна  
Дата подписания: 07.04.2022 10:58  
Срок действия: с 30.12.2021 по 30.03.2023

УТВЕРЖДЕН  
постановлением Администрации  
Поддорского муниципального района  
от 07.04.2022. № 157









Приложение 1

Схема границ размещения публичного сервитута  
Объект «ВЛ-0.4 кВ Поддорье»



Масштаб 1:1000

Условные обозначения:

- |   |  |
|---|--|
|  | -граница публичного сервитута;   |
|  | -обозначение поворотной точки;   |
|  | - граница земельного участка, установленная в соответствии с федеральным законодательством, включенная в ЕГРН; |
|  | - номер земельного участка, включенного в ЕГРН, в кадастровом квартале;  |
|  | - граница кадастрового квартала по сведениям ЕГРН;   |
|  | - номер кадастрового квартала по сведениям ЕГРН;   |
|  | - граница населенного пункта по сведениям ЕГРН;  |
|  | - номер и наименование населенного пункта по сведениям ЕГРН.   |



Кадастровый инженер  
Дата 25.03.2021

Мошкина А.Ф

«ВЛ-0.4 кВ Поддорье»			
Площадь публичного сервитута 665 кв. м			
Система координат МСК 53 (Зона-2)			
Метод определения координат: метод спутниковых геодезических измерений			
Обозначение характерных точек	Координаты, м		Средняя квадратическая погрешность положения характерной точки (Mt), м
	X	Y	
1	2	3	4
1	460757.31	2167704.02	0.1
2	460753.90	2167707.25	0.1
3	460745.18	2167698.05	0.1
4	460725.27	2167680.58	0.1
5	460705.19	2167662.96	0.1
6	460681.11	2167641.83	0.1
7	460645.15	2167659.53	0.1
8	460643.07	2167655.31	0.1
9	460681.85	2167636.23	0.1
10	460708.29	2167659.42	0.1
11	460728.37	2167677.04	0.1
12	460748.44	2167694.66	0.1
1	460757.31	2167704.02	0.1