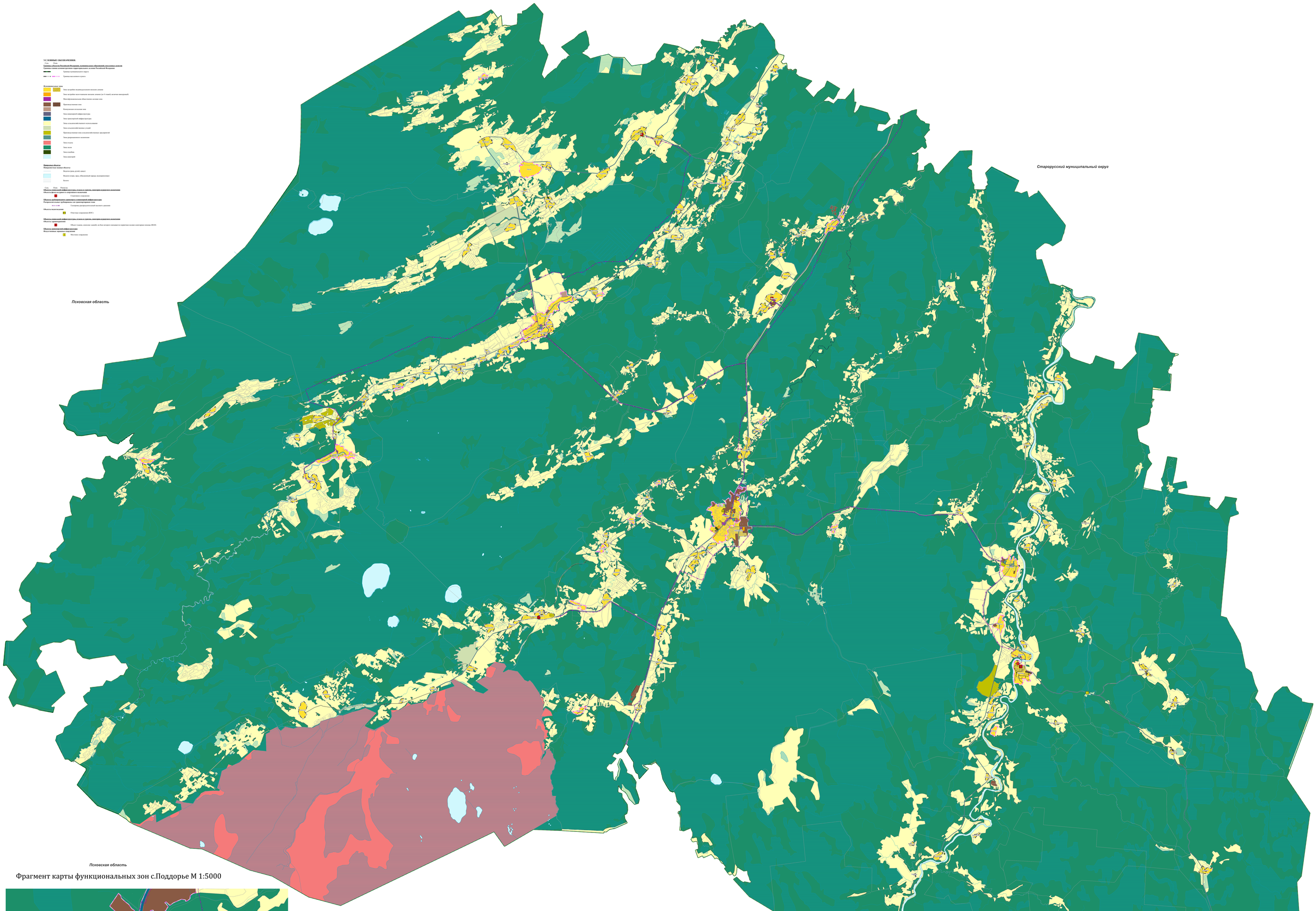
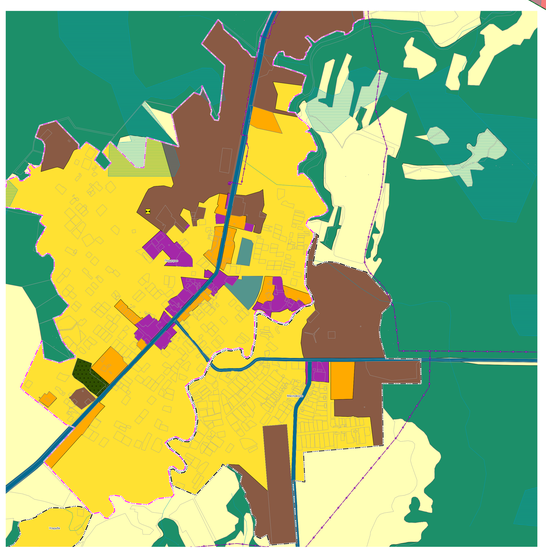
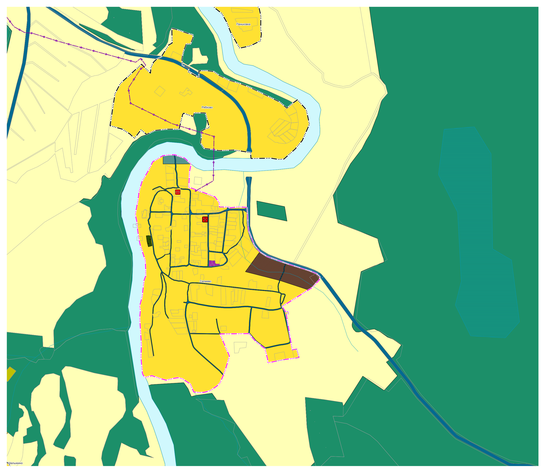
Генеральный план Поддорского муниципального округа Новгородской области. Карта функциональных зон муниципального округа



Фрагмент карты функциональных зон с.Поддорье М 1:5000



Фрагмент карты функциональных зон д.Селеево, д.Рябково М 1:5000



Картографический материал от 25.03.2025 МСК

Генеральный план Поддорского муниципального округа Новгородской области

Основная часть

Стадия: Лист: Листов:
Проект 1 1

ООО "Кадастровый центр"

Разработал: Гусева А.В.

Проверил: Яцко

Н.контр.: Гусева А.В.

ГИП: Яцко Д.А.